





LEGENDA
SIMBOLOGIA PAI AUTORITA' DI BACINO

 **AREA FLUVIALE**
da ml. 25 a ml 27 s.l.m.

 **AREA FLUVIALE**
da ml. 27 a ml 29 s.l.m.

 **P3 ELEVATA PERICOLOSITA'**
da ml. 29 a ml 31 s.l.m.

 **P2 MEDIA PERICOLOSITA'**
da ml. 31 a ml 33 s.l.m.

 **P1 MODERATA PERICOLOSITA'**
da ml. 33 a ml 35 s.l.m.

SIMULAZIONE CON AUTOCAD MAP 3D
INNALZAMENTO RETRONE E BACCHIGLIONE
CENTRO STORICO VICENZA
SOVRAPPOSIZIONE DEM SU CTR